



TILLÆG

24

UDVIDELSE AF 05.01.C06

TIL BLÅVANDVEJ

ENKELTOMRÅDE 05.01.C06

VARDE KOMMUNE - KOMMUNEPLAN 2013 - JULI 2015



OFFENTLIG HØRING

Et forslag til dette kommuneplantillæg har været fremlagt i offentlig høring i perioden fra den 29. september til den 24. november 2015.

OPBYGNING

Tillæg 24 til Kommuneplan 2013 udgøres af en redegørelse, der beskriver planens baggrund og formål samt en række rammebestemmelser, der fastlægger ny afgrænsning af rammeområde 05.01.C06 til centerformål i form af blandet bolig og erhvervsbebyggelse samt fastlægger rammerne for lokalplanlægningen.

REDEGØRELSE

Baggrund og formål	3
Områdets beliggenhed.....	3
Eksisterende forhold.....	3
Kommuneplantillæggets indhold.....	4
Forhold til andre planer.....	4
Kommuneplan 2013	4
Lokalplan	4

BESTEMMELSER

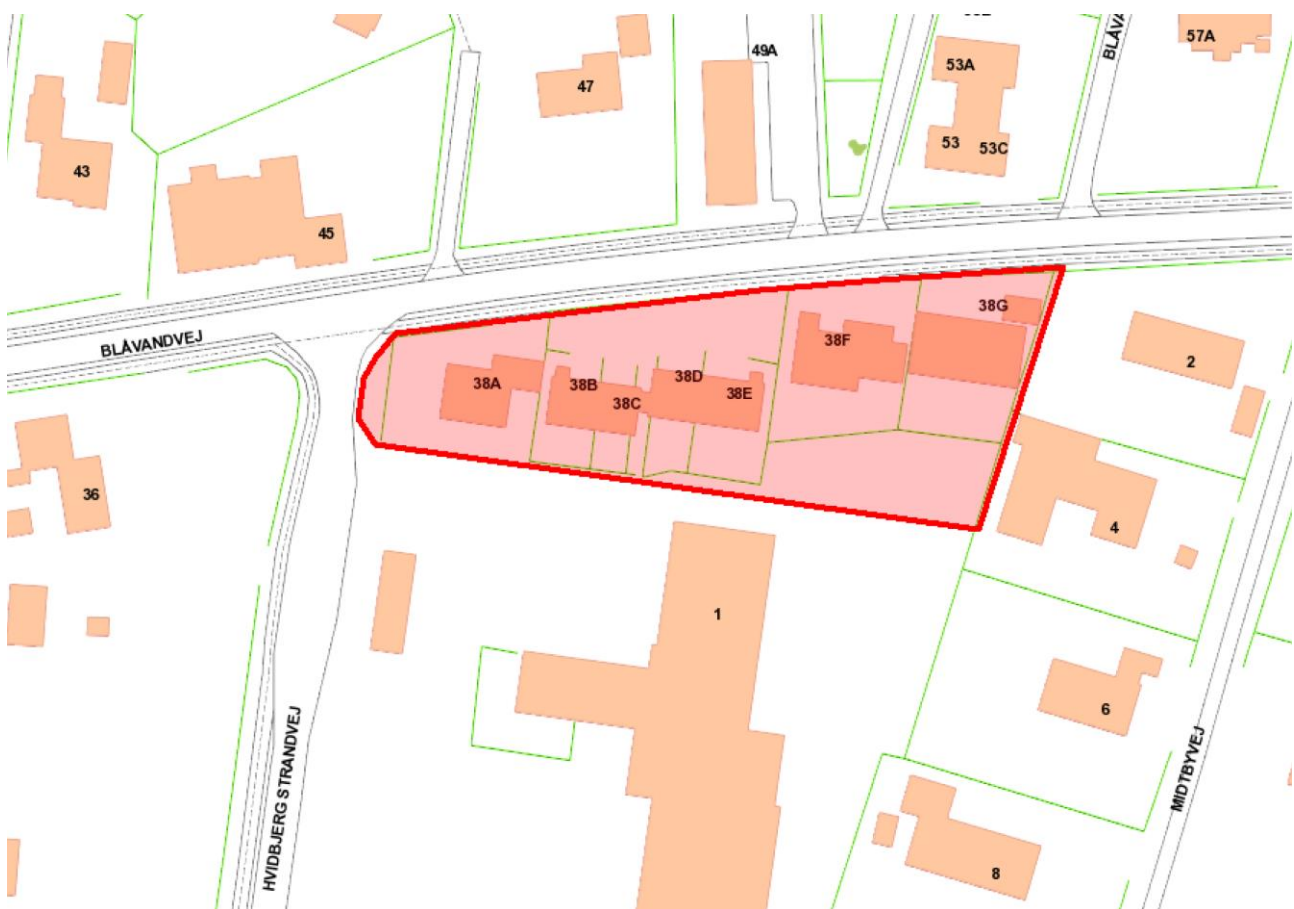
Rammebestemmelser	5
Kommuneplantillæggets retsvirkninger	8
Vedtagelsespåtegning.....	8

BAGGRUND OG FORMÅL

Med nærværende forslag til Tillæg 24 til Kommuneplan 2013 ønsker Varde Kommunes Udvalg for Plan og Teknik at ændre plangrundlaget og dermed skabe mulighed for byggeri i to etager, en bebyggelsesprocent på 50 % samt at bygningerne kan anvendes til erhverv, på ejendommene beliggende Blåvandvej 38 A-G. Tidligere har området været en del af rammeområde 05.01.B03 til åben-lavt boligområde.

OMRÅDETS BELIGGENHED

Det udpegede område, der ligger på hjørnet mellem Hvidbjerg Strandvej og Blåvandvej, udgør et areal på ca. 0,4 ha og omfatter matrikel 53av, 53ax, 53au, 53ay samt en mindre del af matr. 50e Vandflod by, Oksby.



Figur 1: Kommuneplantillæggets afgrænsning.

EKSISTERENDE FORHOLD

Området ligger i byzone og vedbliver at ligge i byzone. Området anvendes i dag til boligformål, og denne anvendelse bibeholdes samtidig med at der tillades erhvervsanvendelse.

De eksisterende ejendomme ligger ud til Blåvandvej, der ligger nord for området.

KOMMUNEPLANTILLÆGGETS INDHOLD

Med kommuneplantillægget revideres afgrænsningen af rammeområderne 05.01.C06 og 05.01.B03. Et areal på ca. 0,4 ha overføres fra rammeområdet 05.01.B03 til rammeområdet 05.01.C06.

Rammebestemmelserne for enkeltområde 05.01.B03 fastlægger områdets anvendelse til boligområde – åben-lav. Bebyggelsesprocenten må ikke overstige 30 % og bebyggelse må maksimalt være én etage med udnyttet tagetage. Grundstørrelsen må minimum være 700 m². Bebyggeshøjden må ikke overstige 8,5 m, og der skal etableres to parkeringspladser for hver bolig.

Det omtalte areal vil efter vedtagelsen af dette tillæg reguleres af bestemmelserne for enkeltområde 05.01.C06, der fastlægger områdets anvendelse til centerformål i form af bolig og erhvervsbebyggelse som hotel, turist- og serviceerhverv. Bebyggelsesprocenten må ikke overstige 50 %. Bebyggeshøjden må ikke overstige 8,5 m, og der skal etableres to parkeringspladser for hver 75 m² etageareal.

FORHOLD TIL ANDRE PLANER

Kommuneplan 2013

Forslag til kommuneplantillægget omfatter et område, der tidligere har været omfattet af rammeområdet 05.01.B03.

Med Tillæg 24 til Kommuneplan 2013 overføres arealet til rammeområde 05.01.C06, jf. Figur 1.

Kommuneplantillægget er i overensstemmelse med retningslinier og tilkendegivelser i Kommuneplan 2013, Varde Kommune.

Lokalplan

Nærværende forslag til Tillæg 24 til Kommuneplan 2013 er udarbejdet sideløbende med forslag til Lokalplan 05.01.L07 område til boligformål ved gl. Blåvand Skole.

MILJØVURDERING

Miljøvurdering af planer og programmer

Der er foretaget en screening efter lov om miljøvurdering af planer og programmer for at se, om der er behov for at foretage en miljøvurdering.

Der er udarbejdet en miljøscreening til planforslaget. Den tilladte udvidelse af områdets anvendelse og bebyggelse vurderes ikke at medføre væsentlige ændringer i det byggede miljø i Blåvand.

Sammenfattende vurderes, at planforslaget ikke vil få væsentlig indvirkning på miljøet. Det vurderes på baggrund heraf, at planen ikke skal miljøvurderes, jf. § 3, stk. 2 i lov om miljøvurdering af planer og programmer.

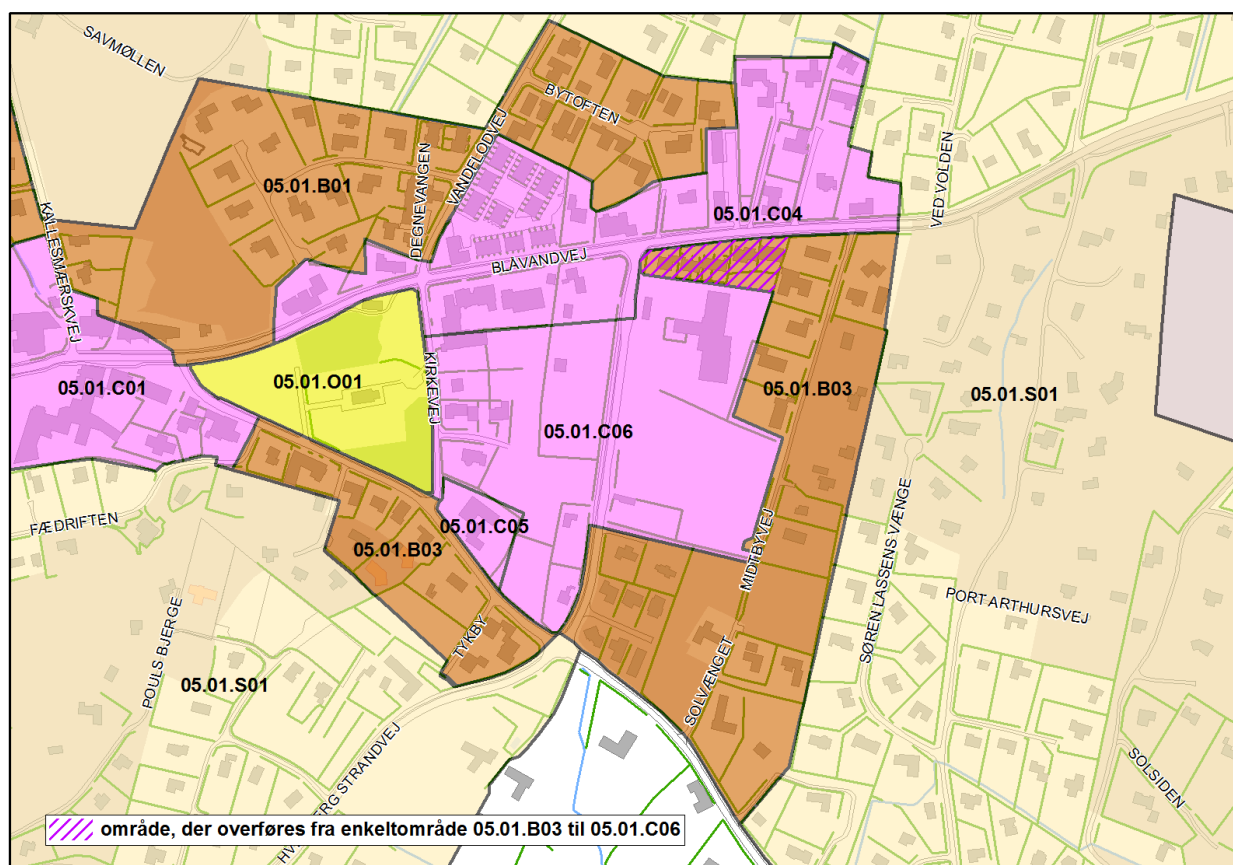
Miljøscreening foreligger i et selvstændigt notat, der kan rekvireres ved Plan og Byudvikling, Varde Kommune, samt ses på Varde Kommunes hjemmeside:

www.vardekommune.dk.

RAMMEBESTEMMELSER

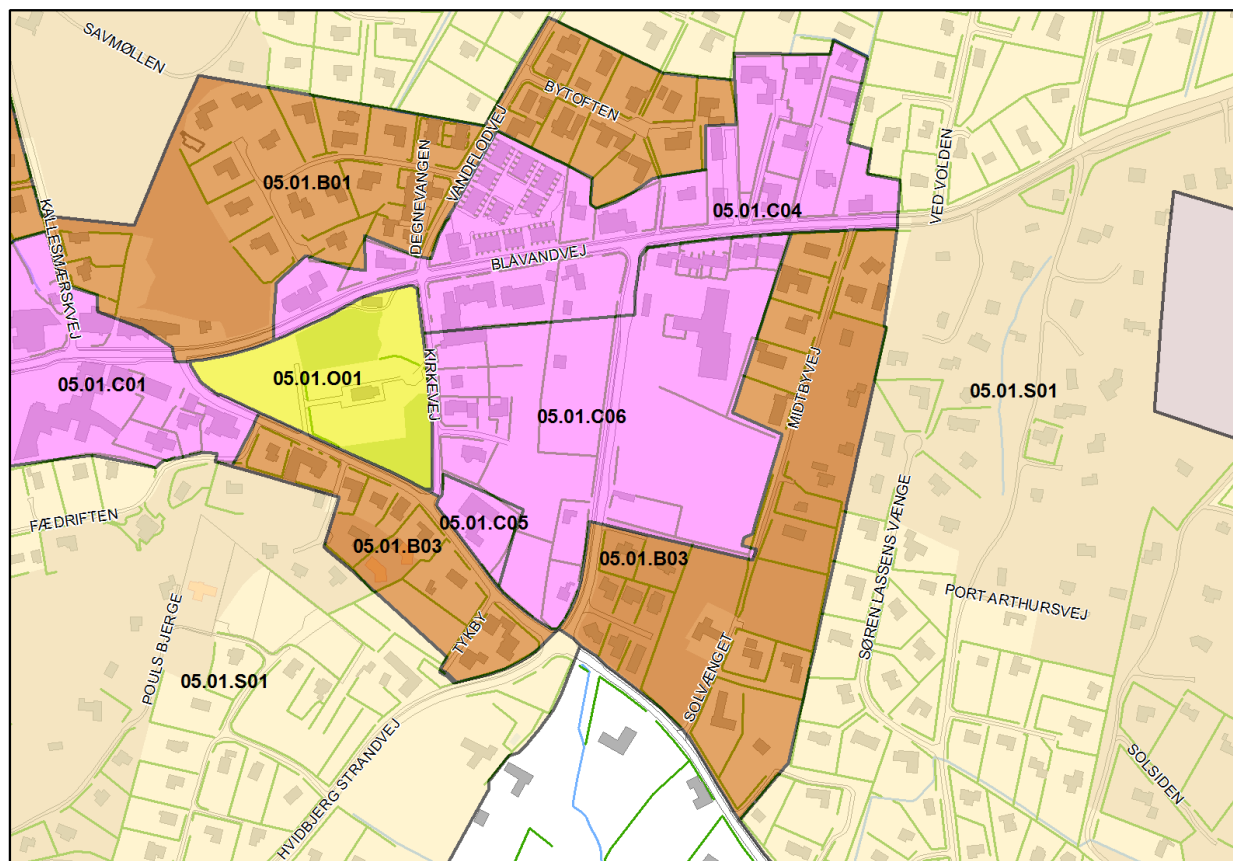
I henhold til Lov om planlægning (Lovbekendtgørelse nr. 587 af 27. maj 2013) fastsættes ved nærværende forslag til Tillæg 24 til Kommuneplan 2013, følgende ændringer:

- Nye rammer for lokalplanlægningen herunder rammebestemmelser for et område omfattende matrikel 53av, 53ax, 53au, 53ay samt en mindre del af matr. 50e Vandflod by, Oksby, se Figur 1.



Figur 2: Område (markeret med rød skravering), der overføres fra 05.01.B03 til 05.01.C06

Lokalplaner, der træffer bestemmelser for enkeltområde 05.01.C06, skal være i overensstemmelse med de bestemmelser, der er indeholdt i nedenstående Tabel 1.



Figur 3: Ny udstrækning af rammeområderne 05.01.B03 til 05.01.C06

ENKELTOMRÅDE 05.01.C06 – BLÅVAND, BLÅVAND BY

Fremtidig anvendelse	Centerområde
Eksisterende zonestatus	Byzone, Kystnærhedszone
Fremtidig zonestatus	Byzone, Kystnærhedszone
Anvendelsens art	Centerområde
Konkret anvendelse	Blandet bolig og erhvervsområde
Max. Bebyggelsesprocent	50 % for den enkelte ejendom
Grundstørrelse	
Max. bebyggelseshøjde	8,5 meter
Etageantal	
Min. opholdsarealer	Fastlægges ved lokalplanlægning
Min. parkeringsarealer	Min. 1 p-plads pr. 75 m ² etageareal
Trafikforhold	
Bebyggelsens udformning	Hotel, motel, wellness e.l. former for turist og serviceerhverv. Boliger i form af parcelhuse, rækkehuse, klyngehuse og lignende.
Særlige bevaringsinteresser	
Beplantning	
Andet	Der må ikke etableres butikker inden for området.

Tabel 1: Rammebestemmelser for enkeltområde 05.01.C06

KOMMUNEPLANTILLÆGGETS RETSVIRKNINGER

I henhold til Lov om planlægning, § 12, stk. 2 og 3, kan Byrådet modsætte sig udstykning og bebyggelse, som er i strid med kommuneplanens rækkefølgebestemmelser samt modsætte sig opførelse af bebyggelse eller ændret anvendelse af bebyggelse eller ubebyggede arealer, når bebyggelsen eller anvendelsen er i strid med bestemmelserne i kommuneplanens rammedel. Forbuddet kan dog ikke nedlægges, såfremt området er omfattet af en gældende lokalplan eller byplanvedtægt. Derudover kan forbud efter § 12, stk. 3 ikke nedlægges, hvis området er udlagt til offentligt formål i kommuneplanen.

VEDTAGELSESPÅTEGNING

Forslag til Tillæg 24 til "Kommuneplan 2013, Varde Kommune" er vedtaget med henblik på offentlig høring, i henhold til § 24 i lov om planlægning, af Varde Byråd den 1. september 2015.

P.b.v.



Erik Buhl Nielsen
Borgmester



Mogens Pedersen
Kommunaldirektør

Tillæg 24 til "Kommuneplan 2013, Varde Kommune" er vedtaget endeligt, i henhold til § 27 i lov om planlægning.

Varde Byråd den dd. mm åååå.

P.b.v.

Erik Buhl Nielsen
Borgmester

/

Mogens Pedersen
Kommunaldirektør



www.vardekommune.dk